

QUADRA
ESCALA 1 : 100

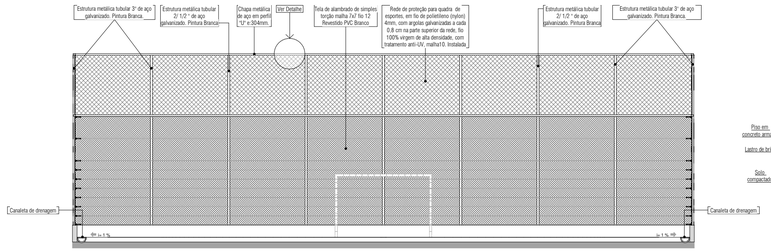

CORTE TRANVERSAL QUADRA
ESCALA 1 : 100

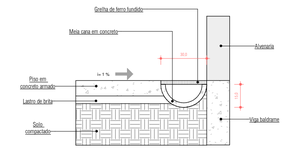

DETALHE DRENAGEM
ESCALA 1 : 20

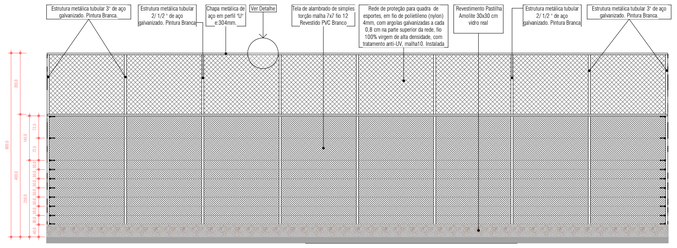

ELEVAÇÃO LESTE QUADRA
ESCALA 1 : 100

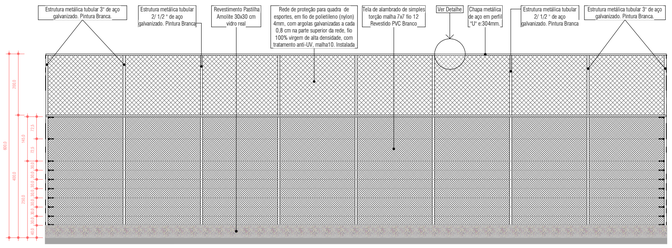

ELEVAÇÃO OESTE QUADRA
ESCALA 1 : 100

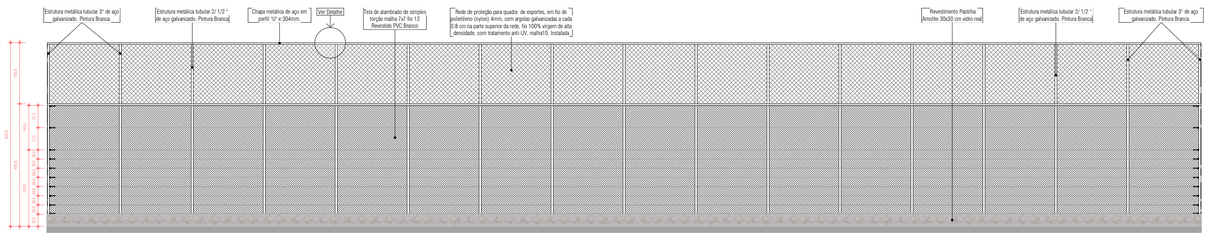

ELEVAÇÃO NORTE QUADRA
ESCALA 1 : 100



ELEVAÇÃO SUL QUADRA
ESCALA 1 : 100

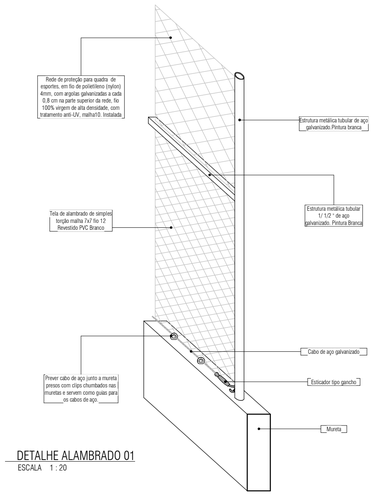

DETALHE ALAMBRADO 01
ESCALA 1 : 20

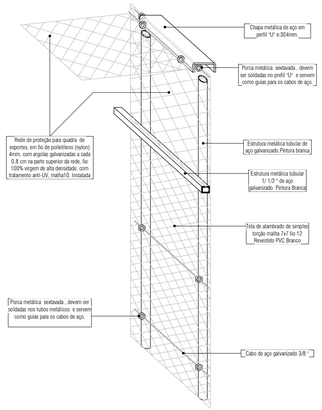

DETALHE ALAMBRADO 02
ESCALA 1 : 20

PREFEITURA DE PATO BRANCO
Secretaria de Planejamento Urbano

Art.30: A responsabilidade dos projetos, especificações, cálculos e outros apresentados, cabe aos respectivos autores e executores da obra. Parágrafos únicos. A Municipalidade em razão da aprovação de projetos, ou de obras mal executadas.

Este projeto foi analisado nas leis 59/90 e 46/2011 e suas alterações eventuais incompatibilidades com outros órgãos serão de responsabilidade do autor.

Analisado por
Eduardo de Oliveira Bitencourt

Aprovado por
Gilmar Tumelero
Secretário de Planejamento Urbano

CARIMBOS P.M.P.B SECRETARIA DE PLANEJAMENTO URBANO E SAÚDE PÚBLICA

PREFEITURA DE PATO BRANCO
Secretaria de Planejamento Urbano

OBRA: PRAÇA BAIRRO CADORIN

ESPECIFICAÇÃO: Planta Quadra, Elevações

AREA TOTAL	ESCALA
2.125,93 m²	Indicada
DATA	DESENHO
10/04/23	00000000000

PRANCHA A1

A

03/ 03

AUTOR DO PROJETO ARQUITETO E URBANISTA: Felipe Marcondes CAU nº A256299-5

AUTOR DO PROJETO ARQUITETO E URBANISTA:

PROPRIETÁRIO: Município de Pato Branco 76.995.448/0001-54

AUTOR DO PROJETO ARQUITETO E URBANISTA:

AUTOR DO PROJETO ARQUITETO E URBANISTA:

QUADRA	LOTE	ENDEREÇO DE OBRA	MATRÍCULA
1427	10	Rua São José, Bairro Sudoeste, Pato Branco - PR	39.638

VERSÃO	DATA	ALTERAÇÃO	DESENHO

IMPRESSO EM planejamentourbano@patobranco.pr.gov.br

Assinado por 3 pessoas: FELIPE MARCONIN, ALEXANDRE ZOCHE e CILMAR TUMELERO
Para verificar a validade das assinaturas, acesse https://patobranco.1doc.com.br/verificacao/8AF4-26FA-47DD-2A12 e informe o código 8AF4-26FA-47DD-2A12