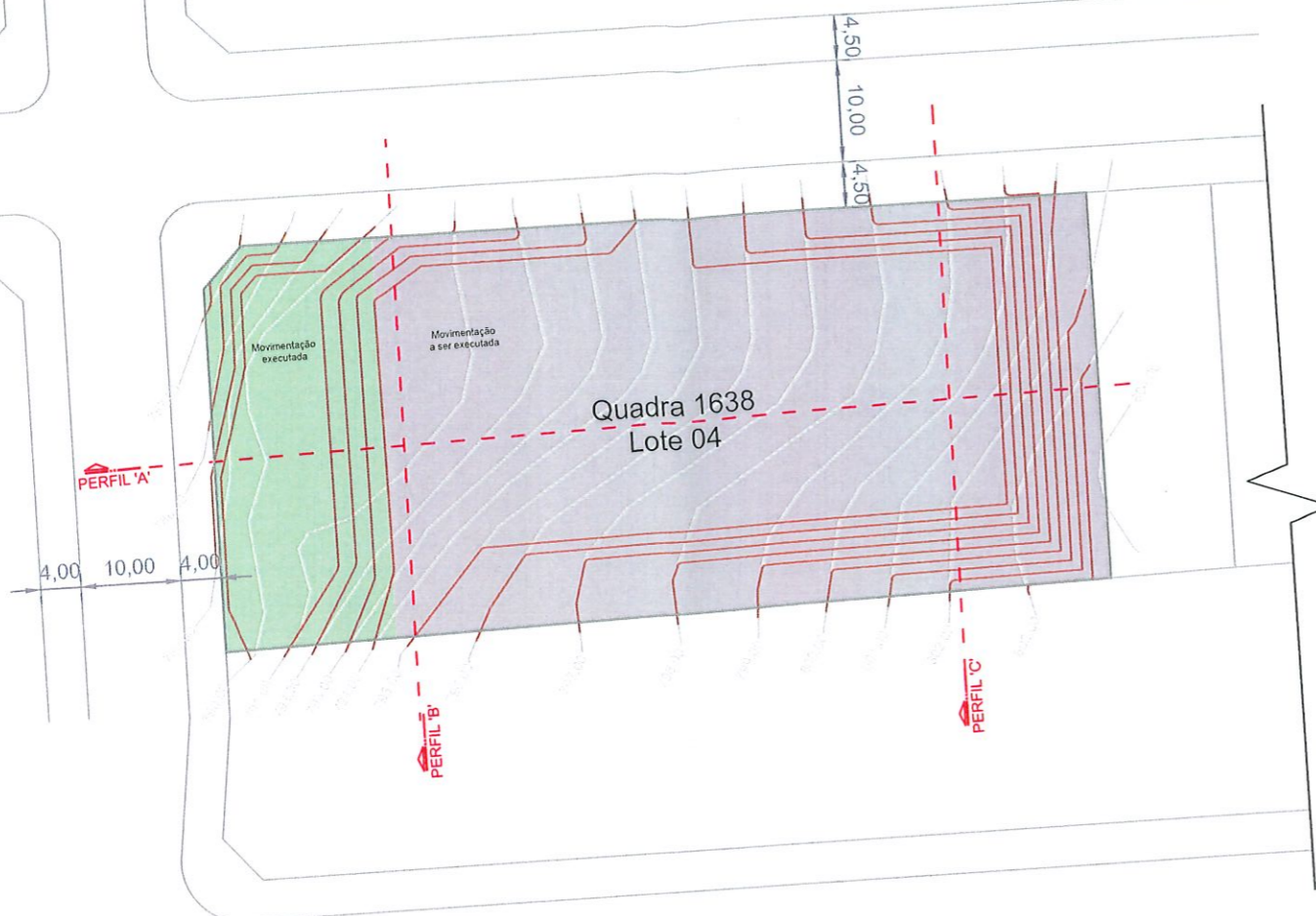



A




Retificação de curvas de nível
 — Curvas de nível originais
 — Curvas de nível editadas
 Escala 1:500

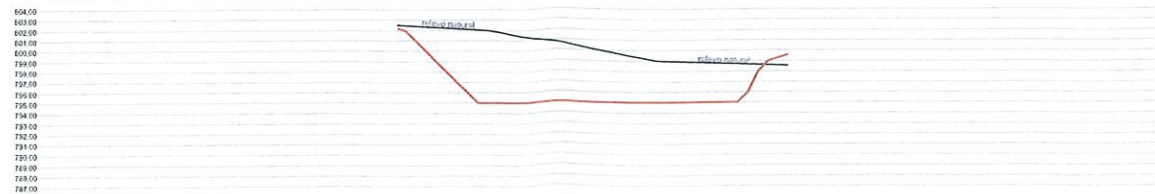
Perfil 'A'



Perfil 'B'



Perfil 'C'



B

B

Volumetria	
Movimentação a ser executada	
Volume de corte geométrico	4.363,32 m ³
Volume de corte com empolamento	5.454,15 m ³
Volume de aterro geométrico	1.244,95 m ³
Volume de aterro com empolamento	1.556,18 m ³
Movimentação executada	
Volume de corte geométrico	14,82 m ³
Volume de corte com empolamento	18,52 m ³
Volume de aterro geométrico	465,00 m ³
Volume de aterro com empolamento	581,25 m ³



MUNICÍPIO DE PATÓ BRANCO
 Secretaria de Planejamento Urbano

OBRA: Meu Caminho - Bairro Frasin
 ESPECIFICAÇÃO: Planta de corte e aterro para implantação do Meu Caminho no Bairro Frasin, Quadra 1638, Lote 04.

Adriana S. Gomes
 Arquiteta S. Especialista em Urbanismo
 CREA 11010/D-01

PROFESSOR
 Município de Pató Branco
 CEP 295.488-0001-51

ÁREA TOTAL
 FRANQUIA
 A2

ESCALA
 1:500

DESENHO
 Adriele

FRANQUIA
 U
 01/01

DATA
 24/02/2022

Z:\D:\Bancos de Dados\urbanismo\Wsc\comp\04 - Frasin 04 - Corte e aterro\Planta corte e aterro_01.dwg IMPRESSO EM 16/11/2022 planejamentourbano@patobranco.pr.gov.br