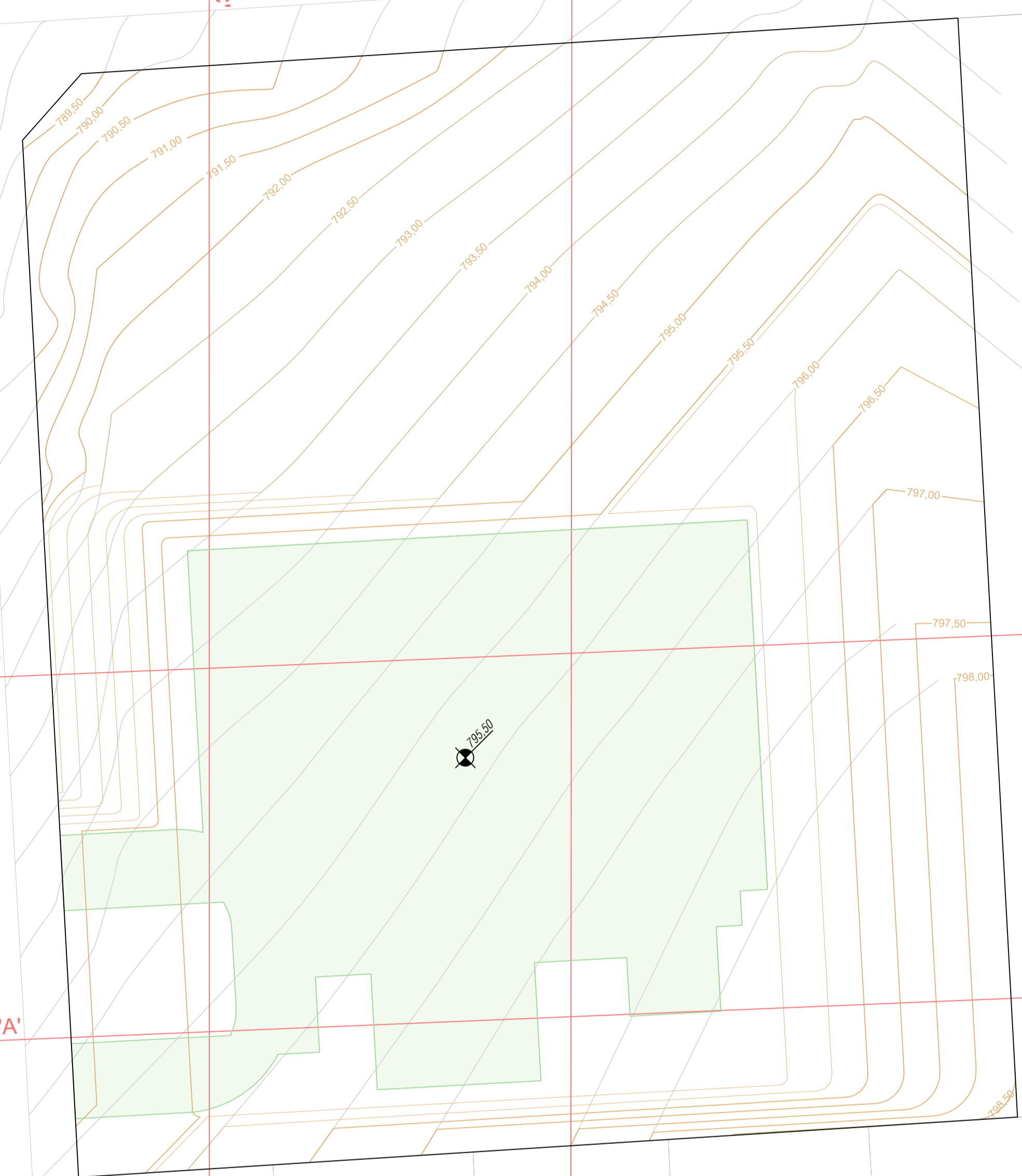


RUA PIONEIRO VICTÓRIO LOURENÇO LEONARDI


RUA ILDA BAZZO

RUA MELCI DAL MOLIN

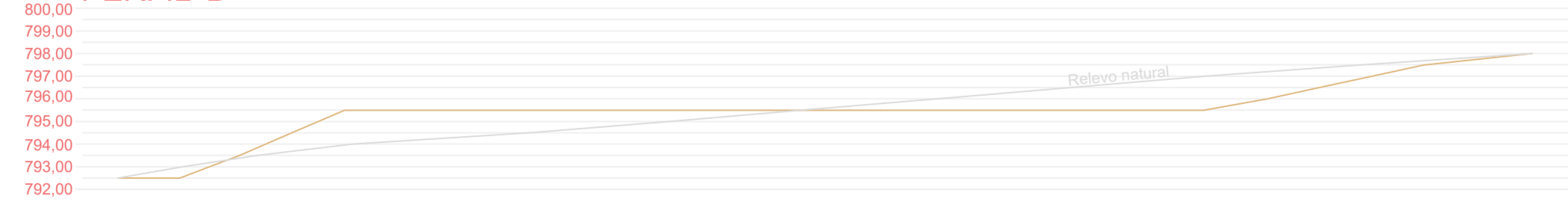
Quadra 1491  
Lote 09  
Área total 7.189,81 m<sup>2</sup>



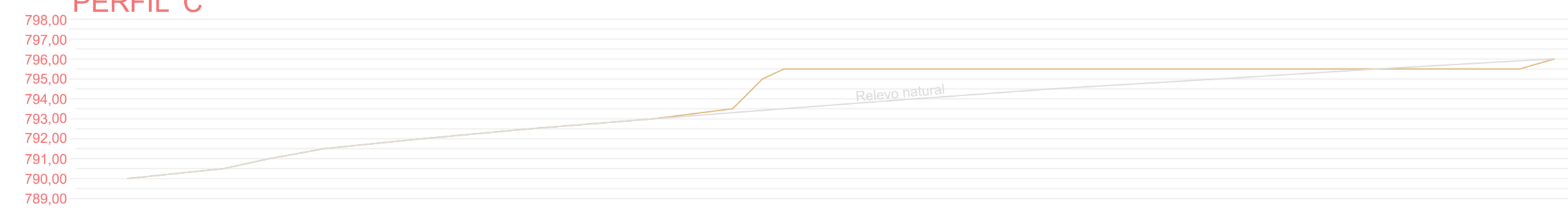
PERFIL 'A'



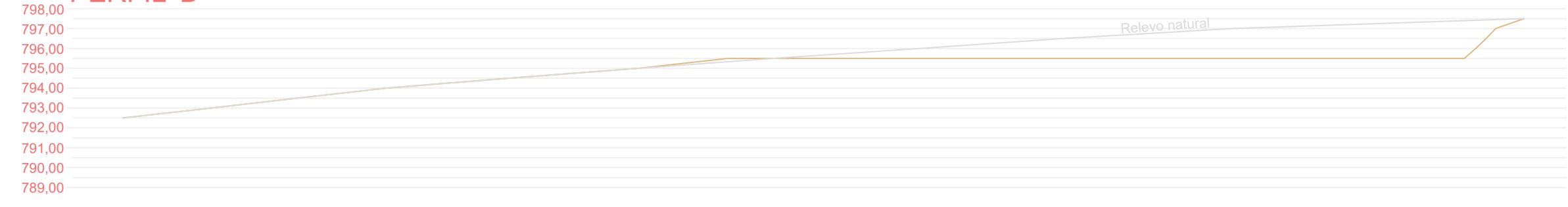
PERFIL 'B'



PERFIL 'C'



PERFIL 'D'



Resultados Volumes de Corte e Aterro	
Volume de corte Geométrico	1.216,59 m <sup>3</sup>
Volume de corte Empolado	1.520,74 m <sup>3</sup>
Volume de aterro Geométrico	828,76 m <sup>3</sup>
Volume de aterro à Compactar	1.035,95 m <sup>3</sup>

**MUNICÍPIO DE PATO BRANCO**  
Secretaria de Planejamento Urbano

PROPOSTA PARA LICITAÇÃO Nº 001/2022

ESPECIFICAÇÃO Cidade de corte e aterro para obra de USC Barris São Francisco Lote 09 Quadra 1491 matriculada sob nº 49.588 do 1º Ofício de Registro Geral de Imóveis, localizada na avenida entre as ruas Pioneiro Victório Lourenço Leonardi e Rua Ilda Bazzo.	ÁREA TOTAL 7.189,81 m <sup>2</sup>	FRANCHA U 01/01
Autor do Projeto Eng. Cartegiani e Aguiar Alfonso Siqueira - CREA	PROPRIETÁRIO Município de Pato Branco RUA 1807 Nº 54	DATA 02/02/2022

2 - Rua de Governador Celso Luís de Carvalho nº 100 - São Francisco - SP - 13.171-000 - BRASIL  
IMPRESSO EM 11/02/2022 - planejamentourbano@pato Branco.sp.gov.br