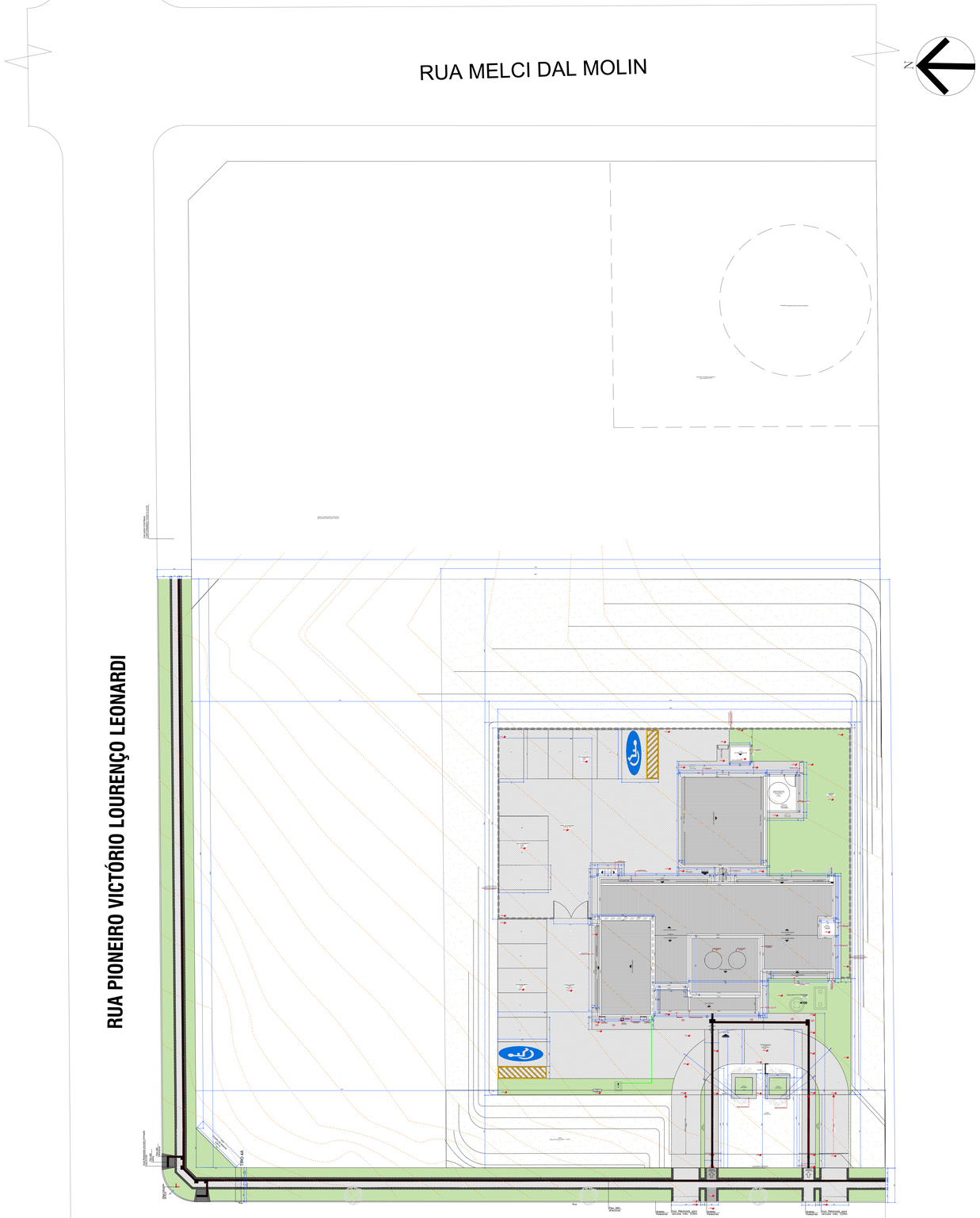

LEGENDA DE CURVAS DE NÍVEL
Curva de nível original do terreno
Curva de nível após a alteração

ESCALA 1:175
ESTUDO DE IMPLANTAÇÃO DA UNIDADE
BÁSICA DE SAÚDE SÃO FRANCISCO
QUADRA 1567 LOTE 05

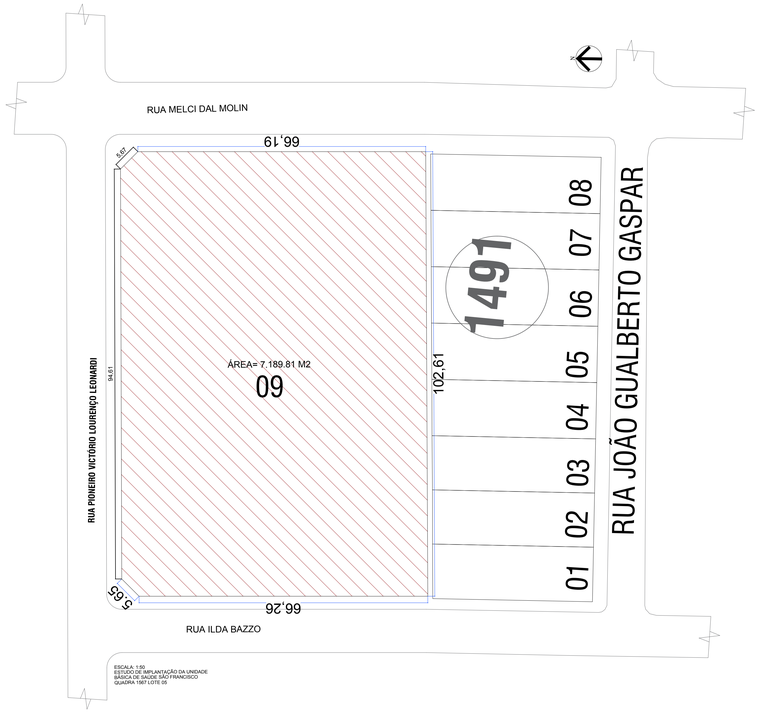

ESCALA 1:50
ESTUDO DE IMPLANTAÇÃO DA UNIDADE
BÁSICA DE SAÚDE SÃO FRANCISCO
QUADRA 1567 LOTE 05

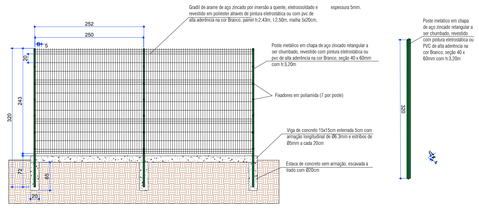

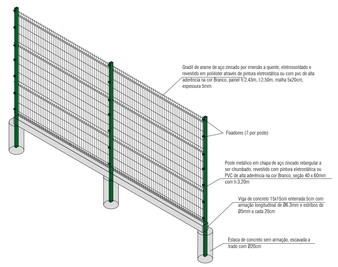

DETALHAMENTO DA CERCA

01 ZONA	LOTE	QUADRA	02 ÁREA CONSTRUÍDA (m²)
ZR-3	05	1491	

03 Nº DO ALVARÁ EXISTENTE	04 ÁREA DO LOTE (m²)
	7.189,81

05 ÁREA DO SUB-SOLO (m²)	06 ÁREA DO TÉRREO (m²)

07 ÁREA DO 1º PAVIMENTO(m²)	08 ÁREA DO 2º PAVIMENTO (m²)

09 ÁREA DO TÉRREO A CONSTRUIR (m²)	10 ÁREA DO PAVTO SUPERIOR A CONSTRUIR (m²)
378,66	

11 EDICULA	12 REDIMENSÃO	12 A CONSTRUIR	13 EXTERNA

14 OUTRAS AREAS EM CONSTRUÇÃO (m²)	15 ÁREA A CONCLUIR (m²)
	378,66

16 AREA TOTAL (m²)	17 TAXA DE PERMEABILIDADE
378,66	80,20 %

18 ÁREA PROJEÇÃO DO EDIFÍCIO (m²)	19 Nº PAVIMENTOS	TIPO	TOTAL
356,03			

20 ÁREA	BARRILETE	CX. D'ÁGUA	21 ALTURA MÁXIMA (m)

22 TAXA DE OCUPAÇÃO (%)	23 COEFICIENTE DE APROVEITAMENTO
(ITEM 18)/100(ITEM 04) 4,95%	(ITEM 15)/(ITEM 04) 0,526 %

24 FINALIDADE	ALVENARIA	MADEIRA	MISTA
UNIDADE BÁSICA DE SAÚDE			

ASSINATURA DO PROPRIETÁRIO DO PROJETO	RESPONSABILIZO-ME PELA VERACIDADE DOS DADOS ACIMA PREENCHIDOS ASSINATURA DO AUTOR DO PROJETO

CARIMBOS P.M.P.B SECRETARIA DE PLANEJAMENTO URBANO E SAUDE PUBICA

OBRA:	UNIDADE BÁSICA DE SAÚDE SÃO FRANCISCO
ESPECIFICAÇÃO: PLANTA DE IMPLANTAÇÃO E COBERTURA	AREA TOTAL 378,66 m² / ESCALA 1:50 / DATA 05/01/2022 / DESENHO
AUTOR DO PROJETO ENGENHEIRA CIVIL CARINA ANDRAUS CREA-PR 102.296/D	PROPRIETÁRIO Secretaria de Plan Branco 70.892.460/ 0001-34
ESCALA: 1:50 / LOTE: 05 / ENDEREÇO DA OBRA: RUA JOÃO BAZZO ESQUINA COM A RUA PIONEIRO VICTÓRIO LOURENÇO LEONARDI / MATRÍCULA: 00.0.00	
VERSÃO / DATA / ALTERAÇÃO / DESENHO	

PREFEITURA DE PATO BRANCO
Secretaria de Planejamento Urbano

PRANCHA: A 01/16

Z:\P-Patobranco\2022\PROJETOS-ARQUITETURA\CAD\IMPLANTAÇÃO UBS CSG FRANCISCO FINAL.dwg — APROV.DIA 05/01/2022 — planejamentourbano@patobranco.pr.gov.br