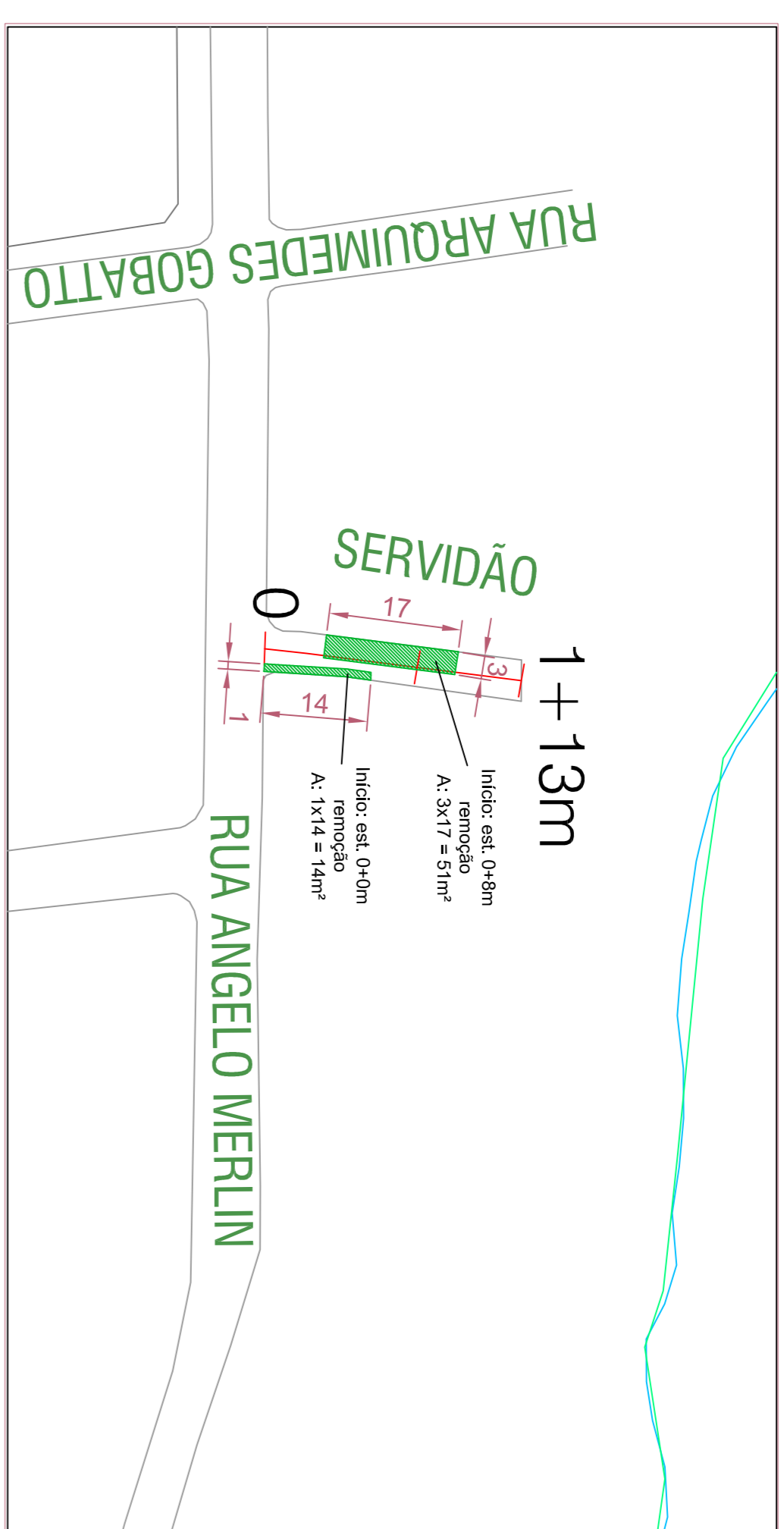
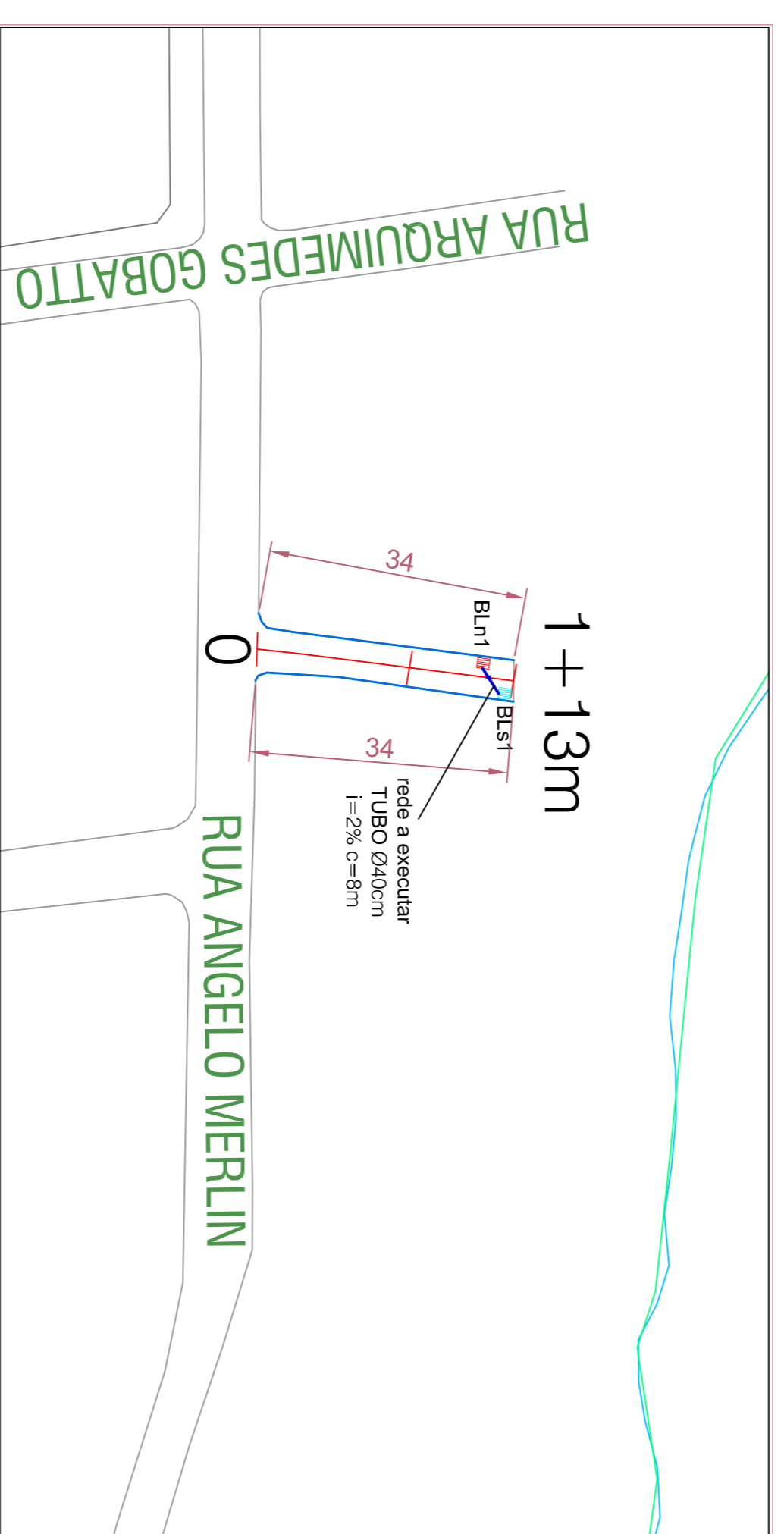


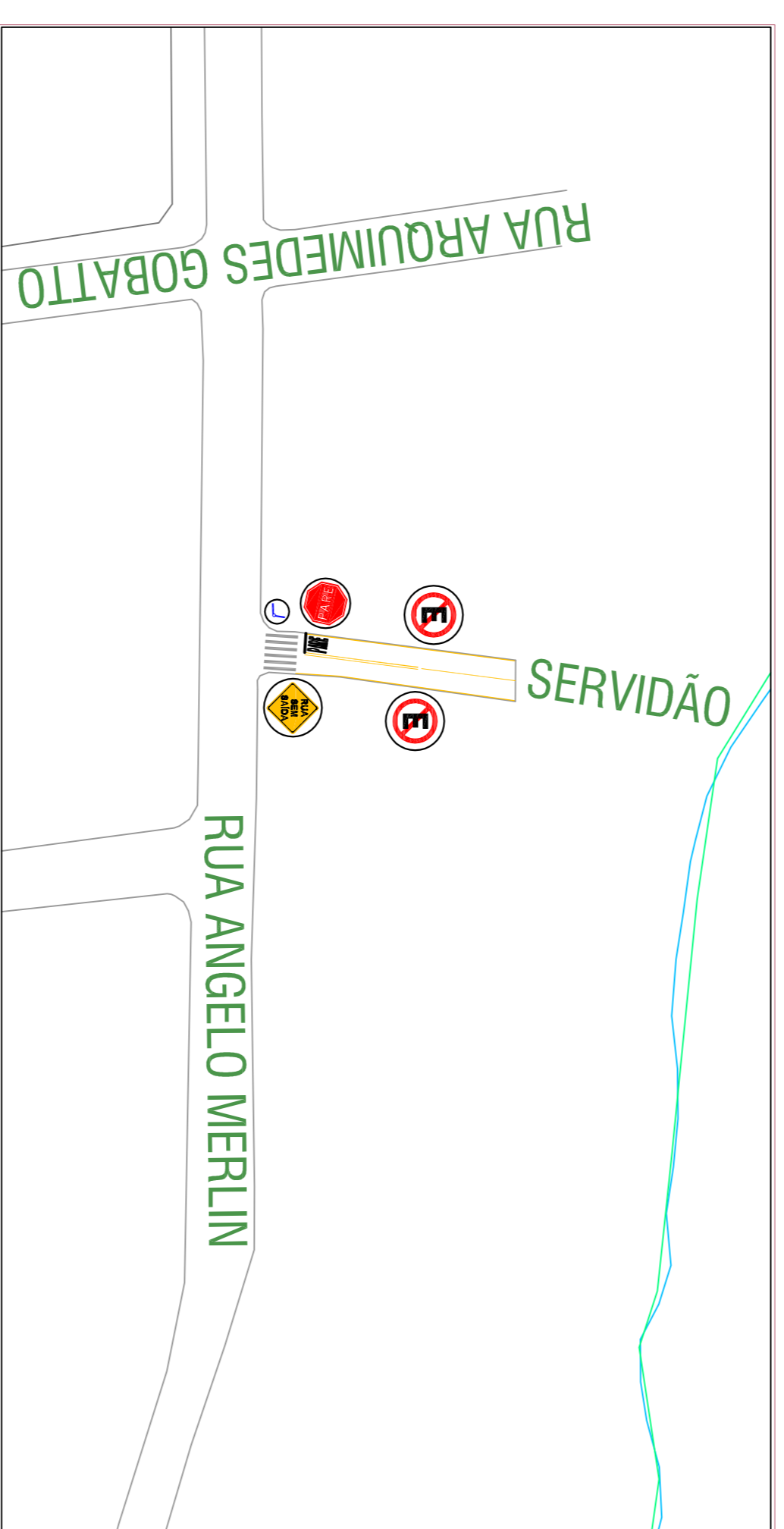
PAVIMENTO EXISTENTE - SERVIDÃO DA QUADRA 875
Esc. 1/750



PAVIMENTAÇÃO (REFORÇO) - SERVIDÃO DA QUADRA 875
Esc. 1/750



DRENAGEM E MEIO FIO - SERVIDÃO DA QUADRA 875
Esc. 1/1000



SINALIZAÇÃO - SERVIDÃO DA QUADRA 875
Esc. 1/750

Sinalização Horizontal - Serviço da Quadra 875		
Descrição	Dimensões	Área Total (m²)
Faixa de Estacionamento	2 x (33 - (1x 5,6)) x 0,1	5,48
Faixa de Pedestre	9,6 x 1	9,60
Linha de Retenção	3 x 0,4 x 1	1,20
Div. Fluxo (Dupla Cont.)	15 x 0,1 x 2 x 1	3,00
Div. Fluxo	(33 - 1 x 21,5) x 0,1	1,15
Inscrição "PARE"	2,15 x 1	2,15
Total		22,58

Sinalização Vertical - Serviço da Quadra 875				
Simbologia	Descrição	Quant.	Área (m²)	Área Total (m²)
	R-1: Parada Obrigatória	1	0,31	0,31
	Placa Indicativa de Rua	1	0,28	0,28
	R-5a: Proibido Estacionar	2	0,2	0,4
	A-45: Rua sem saída	1	0,2	0,2
Total				1,19

LEGENDA	
	Boca de Lobo Existente
	Boca de Lobo a Desobstruir
	Boca de Lobo a Substituir
	Boca de Lobo a Executar
	Tubulação de Drenagem
	Meio Fio a Substituir
	Meio Fio a Executar
	Área a ser pavim. sobre PMF/CBUQ
	Área a ser pavimentada sobre calçam.
	Área de pavimentação nova
	Reforço de Base

PLACAS DE SINALIZAÇÃO VERTICAL	
	R-1: Parada Obrigatória Existente
	Placa Indicativa de Rua Existente
	Placa R-6a Proibido Estacionar Existente
	Placa R-19/40 Velocidade Máxima Permitida Existente
	Placa R-19/30 Velocidade Máxima Permitida Existente
	Placa A-18 Saliência ou lombada
	Placa A-45 Rua sem saída

MUNICÍPIO DE PATO BRANCO
Secretaria de Engenharia e Obras
Rua Caramuru, 271 - Centro
Fone/Fax (46) 3223-2509
engenharia@pato Branco.pr.gov.br

PROJETO DE PAVIMENTAÇÃO ASFALTICA EM CBUQ
MUNICÍPIO DE PATO BRANCO
12/17

PROJETO DE PAVIMENTAÇÃO, DRENAGEM, MEIO-FIO E SINALIZAÇÃO
SERVIDÃO DA QUADRA 875
12/17

Anderson Rassiolo

A

B

U1

U2

U3

U4

U5

01

02

03

04

05