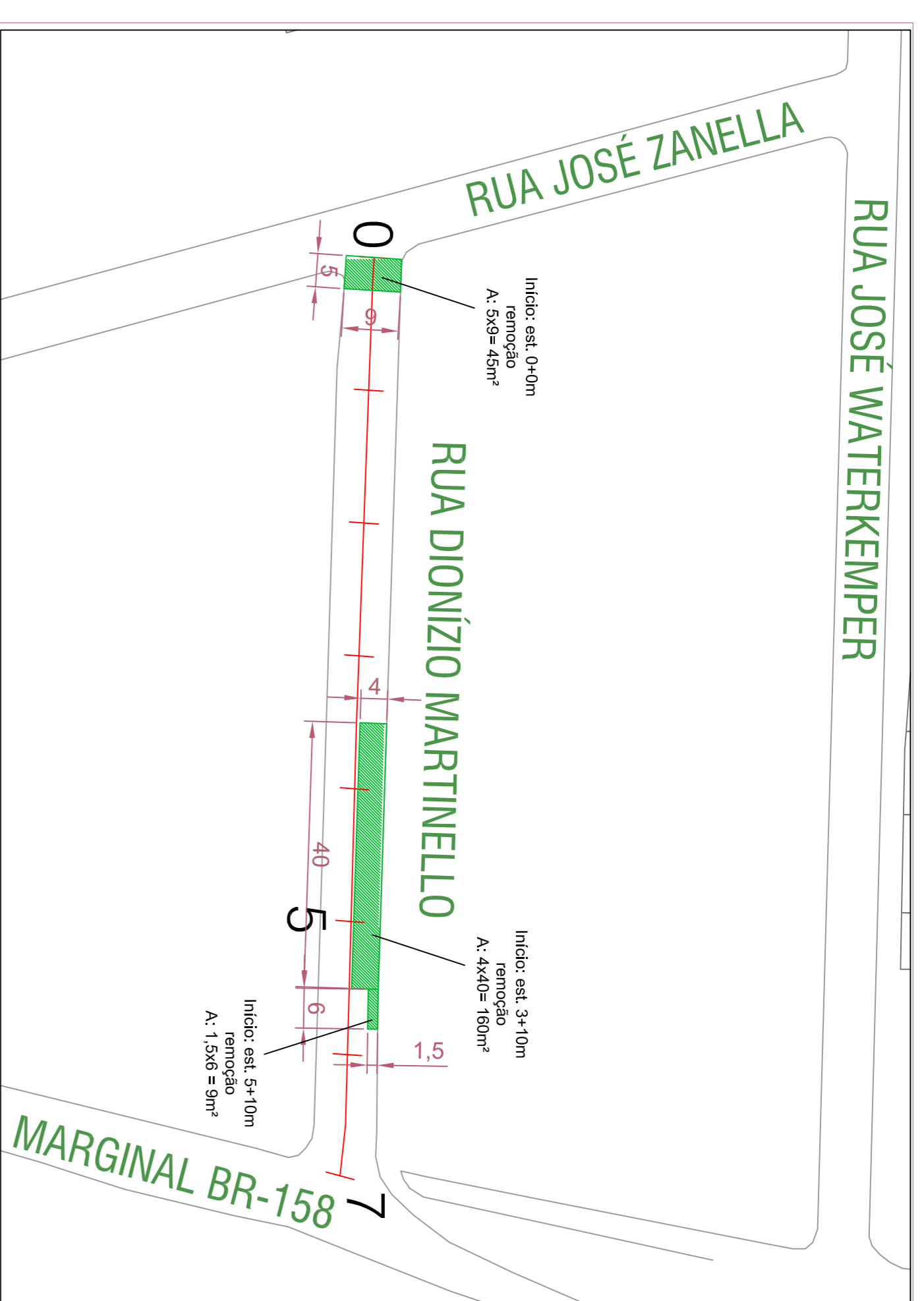
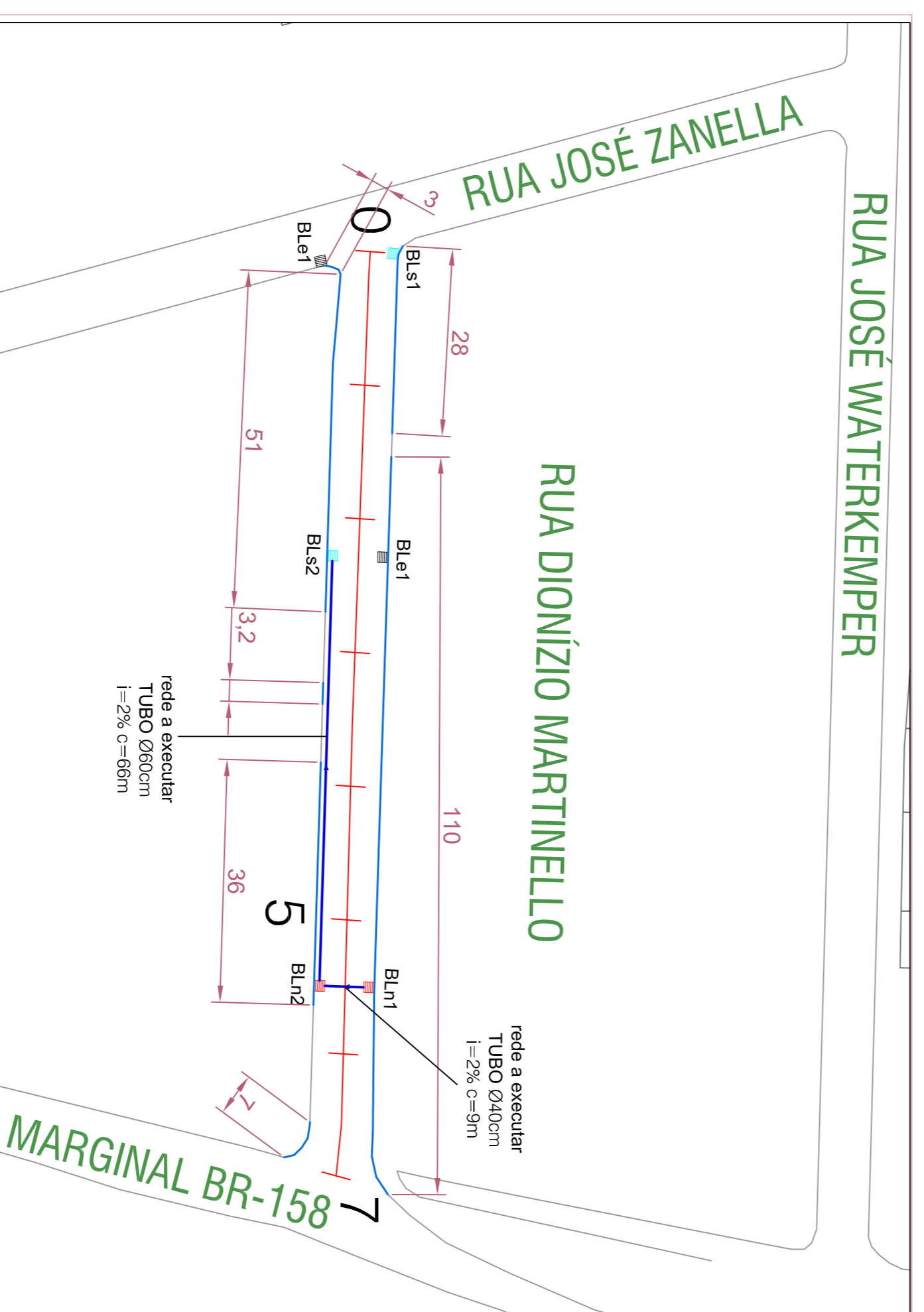


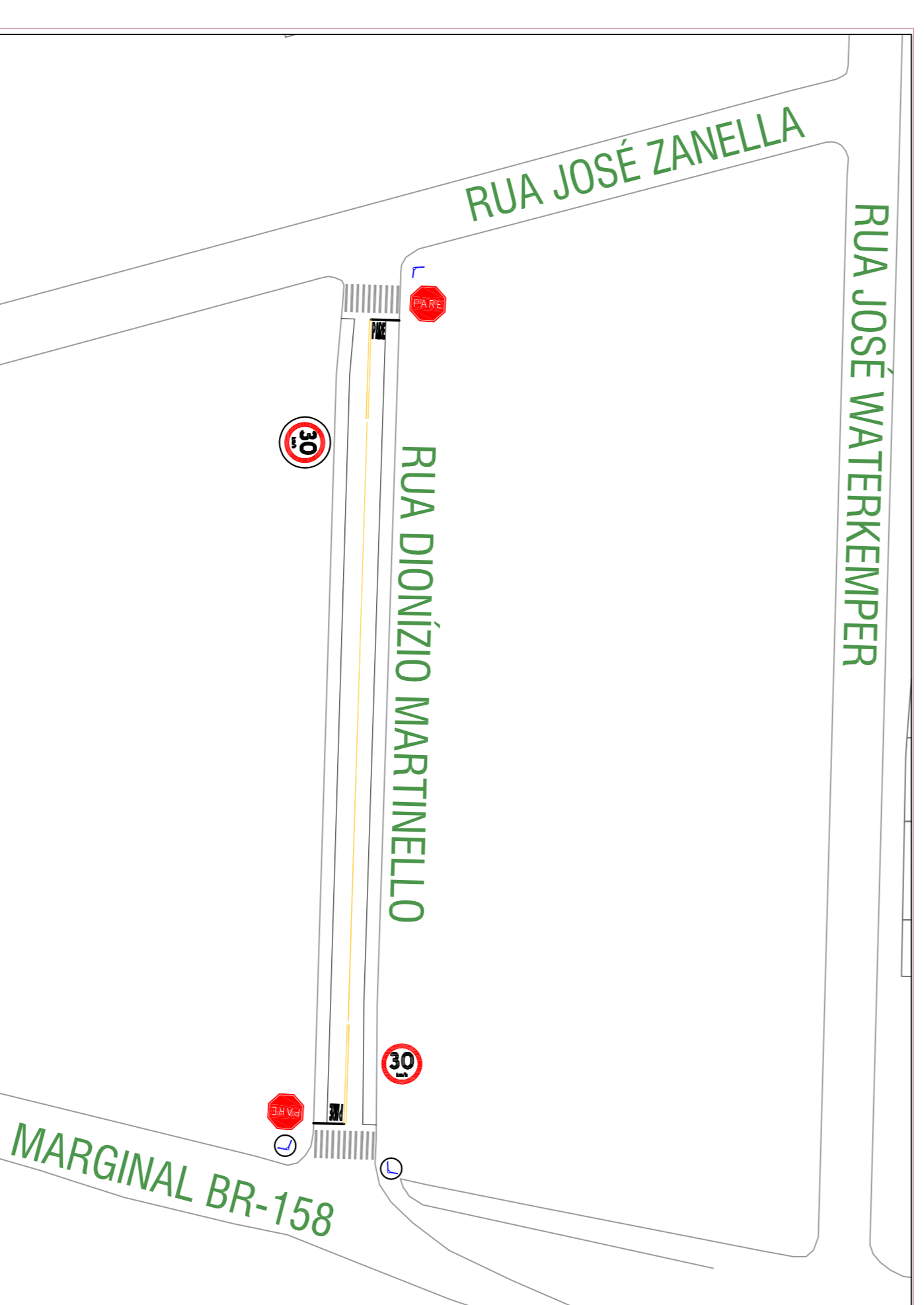
PAVIMENTO EXISTENTE - RUA DIONÍZIO MARTINELLO  
Esc. 1/750



PAVIMENTAÇÃO (REFORÇO) - RUA DIONÍZIO MARTINELLO  
Esc. 1/750



DRENAGEM E MEIO FIO - RUA DIONÍZIO MARTINELLO  
Esc. 1/750



SINALIZAÇÃO - RUA DIONÍZIO MARTINELLO  
Esc. 1/750

Sinalização Horizontal - Rua Dionízio Martinello		
Descrição	Dimensões	Área Total (m²)
Faixa de Estacionamento	2 x (140-(2x 5,6)) x 0,1	25,76
Faixa de Pedestre	14,4 x 2	28,80
Linha de Retenção	4,5 x 0,4 x 2	3,60
Div. Fluxo (Dupla Cont.)	15 x 0,1 x 2 x 2	12,00
Div. Fluxo	(140 - 2 x 21,5) x 0,1	9,70
Inscrição "PARE"	2,15 x 2	4,30
<b>Total</b>		<b>84,16</b>

Sinalização Vertical - Rua Dionízio Martinello				
Simbologia	Descrição	Quant.	Área (m²)	Área Total (m²)
	R-19/30: Velocidade Máxima Permitida	1	0,2	0,2
	Placa Indicativa de Rua	2	0,28	0,56
<b>Total</b>				<b>0,76</b>

LEGENDA

	Boca de Lobo Existente
	Boca de Lobo a Desobstruir
	Boca de Lobo a Substituir
	Boca de Lobo a Executar
	Tubulação de Drenagem
	Meio Fio a Substituir
	Meio Fio a Executar
	Área a ser pavim. sobre PMF/CBUQ
	Área a ser pavimentada sobre calçam.
	Área de pavimentação nova
	Reforço de Base

PLACAS DE SINALIZAÇÃO VERTICAL

- R-1: Parada Obrigatória Existente
- Placa Indicativa de Rua Existente
- Placa R-6a Proibido Estacionar Existente
- Placa R-19/40 Velocidade Máxima Permitida Existente
- Placa A-18 Saliência ou lombada
- Placa A-45 Rua sem saída



MUNICÍPIO DE PATÓ BRANCO  
Secretaria de Engenharia e Obras  
Rua Caramuru, 271 - Centro  
Fone/Fax (46) 3223-2509  
engenharia@patobranco.pr.gov.br

PROJETO DE PAVIMENTAÇÃO ASFÁLTICA EM CBUQ  
MUNICÍPIO DE PATÓ BRANCO

10/17

PROJETO DE PAVIMENTAÇÃO, DRENAGEM, MEIO-FIO E SINALIZAÇÃO  
RUA DIONÍZIO MARTINELLO

Anderson Rassiolo

10/17