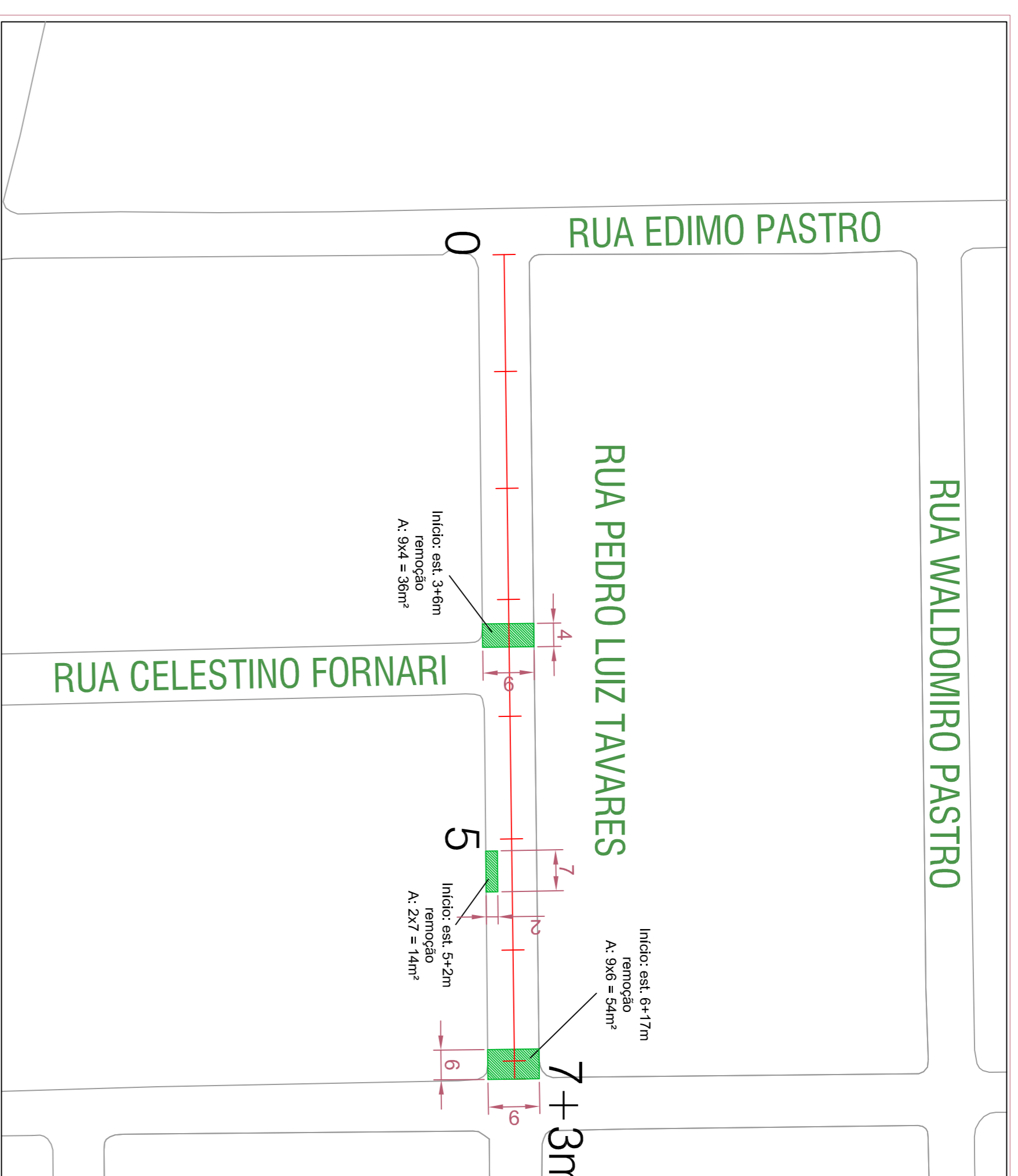




PAVIMENTO EXISTENTE - RUA PEDRO LUIZ TAVARES  
Esc. 1/750



PAVIMENTAÇÃO (REFORÇO) - RUA PEDRO LUIZ TAVARES  
Esc. 1/750

Sinalização Horizontal - Rua Pedro Luiz Tavares		
Descrição	Dimensões	Área Total (m²)
Faixa de Estacionamento	2 x (143 - (4x 5,6)) x 0,1	24,12
Faixa de Pedestre	14,4 x 4	57,60
Linha de Retenção	4,5 x 0,4 x 4	7,20
Div. Fluxo (Dupla Cont.)	15 x 0,1 x 2 x 4	12,00
Div. Fluxo	(143 - 4 x 21,5) x 0,1	5,70
Inscrição "PARE"	2,15 x 2	4,30
<b>Total</b>		<b>110,92</b>

Sinalização Vertical - Rua Pedro Luiz Tavares			
Simbologia	Descrição	Quant.	Área Total (m²)
	R-19/30 - Velocidade Máxima Permitida	2	0,4
<b>Total</b>			<b>0,4</b>

LEGENDA

	Boca de Lobo Existente
	Boca de Lobo a Destruir
	Boca de Lobo a Substituir
	Boca de Lobo a Executar
	Tubulação de Drenagem
	Meio Fio a Substituir
	Meio Fio a Executar
	Área a ser pavim. sobre PMF/CBUQ
	Área a ser pavimentada sobre calçam.
	Reforço de Base

PLAÇAS DE SINALIZAÇÃO VERTICAL

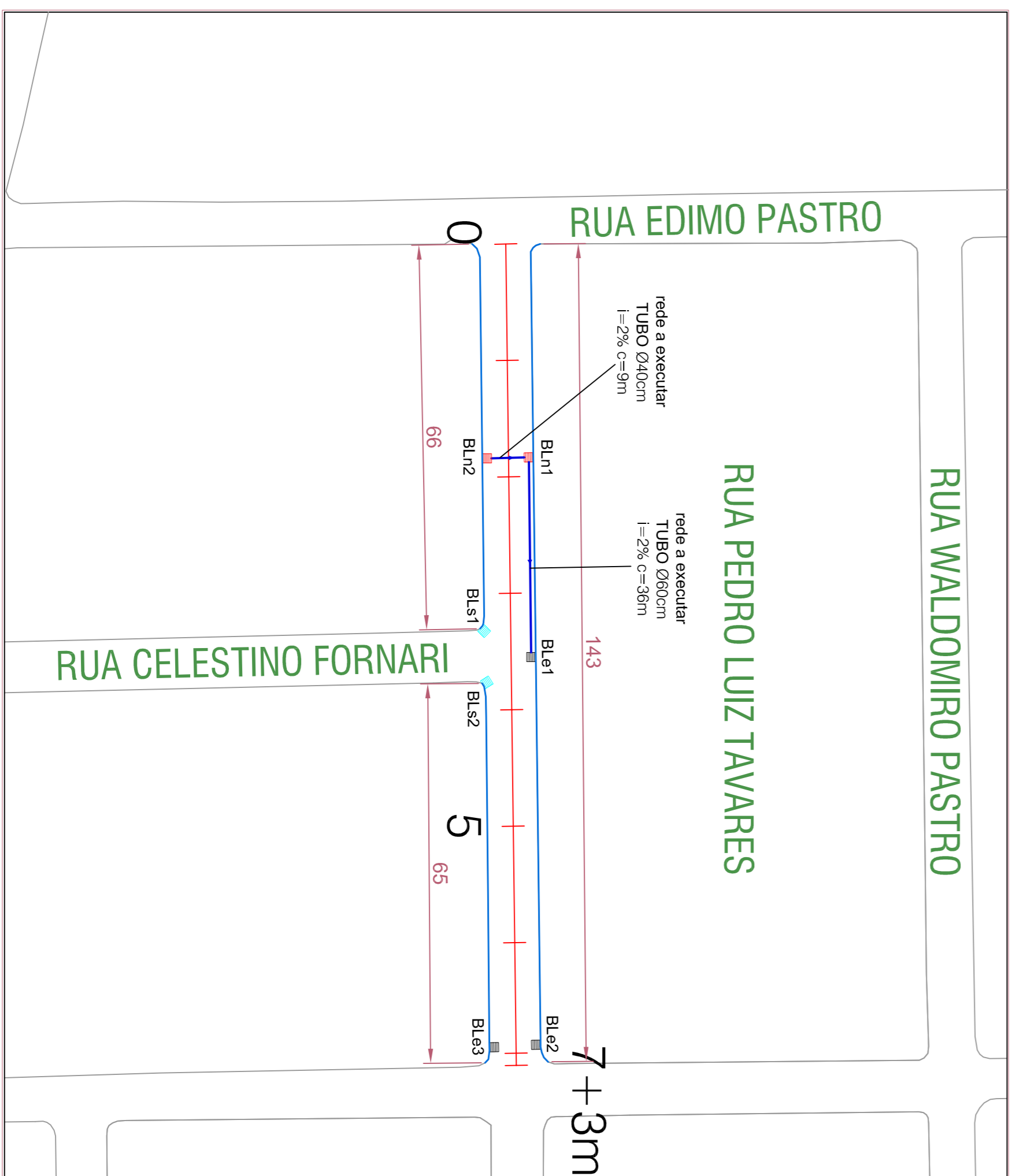
	R-1 - Parada Obrigatória Existente
	Placa Indicativa de Rua Existente
	Placa R-6a Proibido Estacionar Existente
	Placa R-19/40 Velocidade Máxima Permitida Existente
	Placa R-19/30 Velocidade Máxima Permitida Existente
	Placa A-18 Saliência ou lombada
	Placa A-45 Rua sem saída

MUNICÍPIO DE PATO BRANCO  
Secretaria de Engenharia e Obras  
Rua Caramuru, 271 - Centro  
Fone/Fax (46) 3223-2509  
engenharia@pato Branco.pr.gov.br

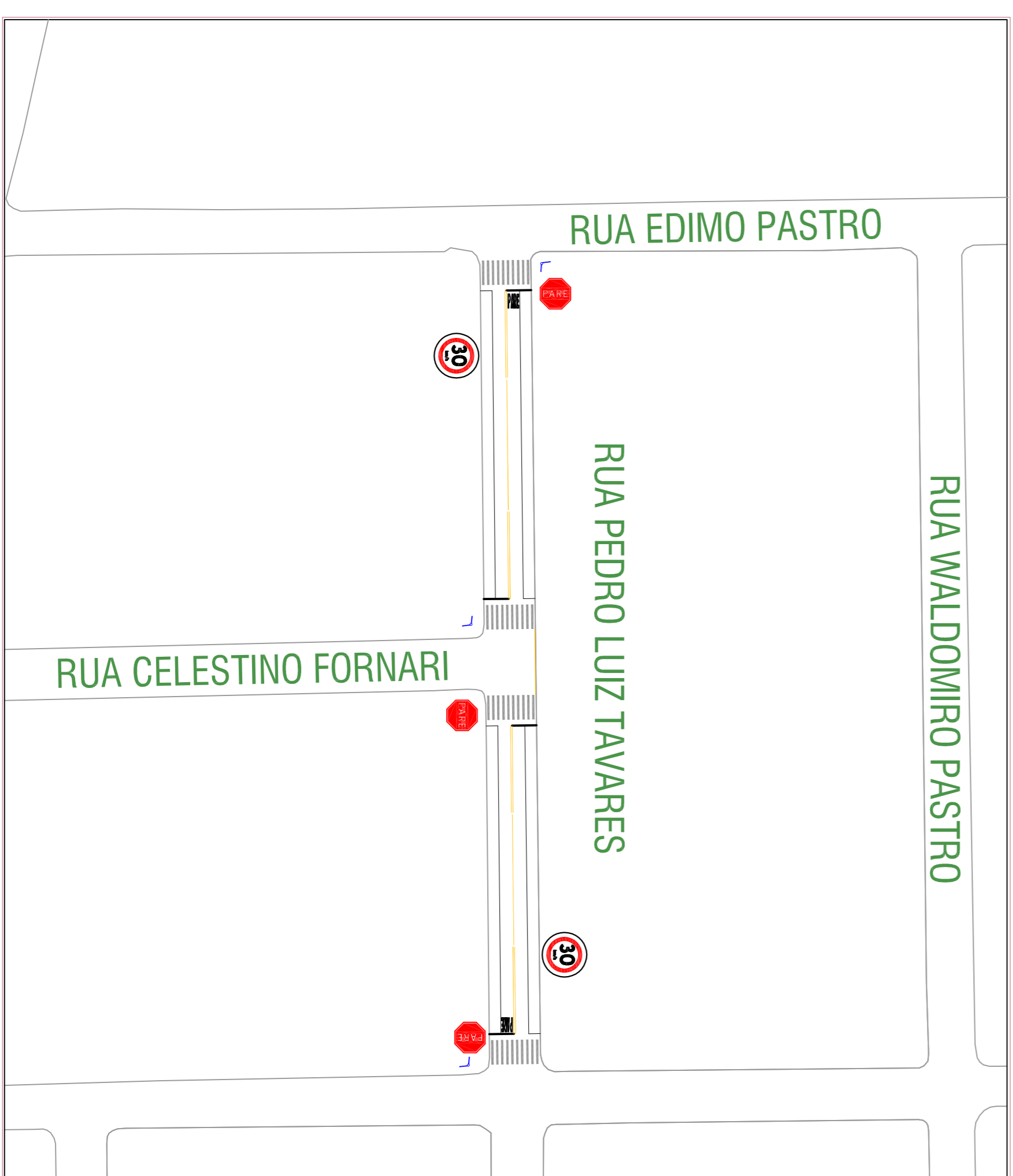
PROJETO DE PAVIMENTAÇÃO ASFÁLTICA EM CBUQ  
MUNICÍPIO DE PATO BRANCO  
07/17

PROJETO DE PAVIMENTAÇÃO, DRENAGEM, MEIO-FIO E SINALIZAÇÃO  
RUA PEDRO LUIZ TAVARES

Anderson Rassião



DRENAGEM E MEIO FIO - RUA PEDRO LUIZ TAVARES  
Esc. 1/750



SINALIZAÇÃO - RUA PEDRO LUIZ TAVARES  
Esc. 1/750