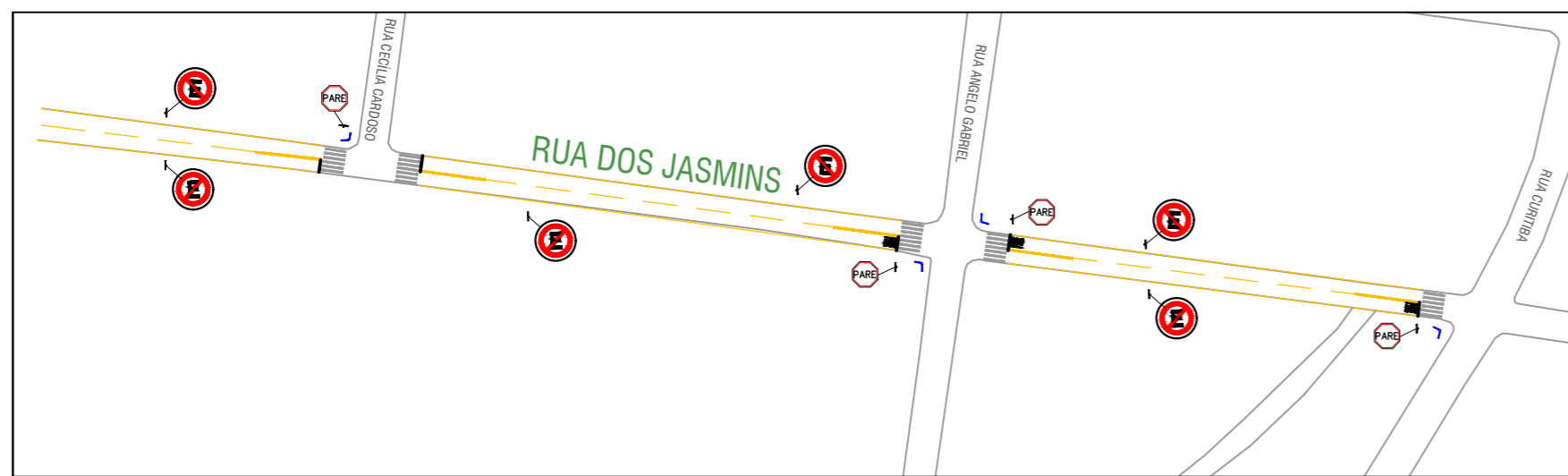


A

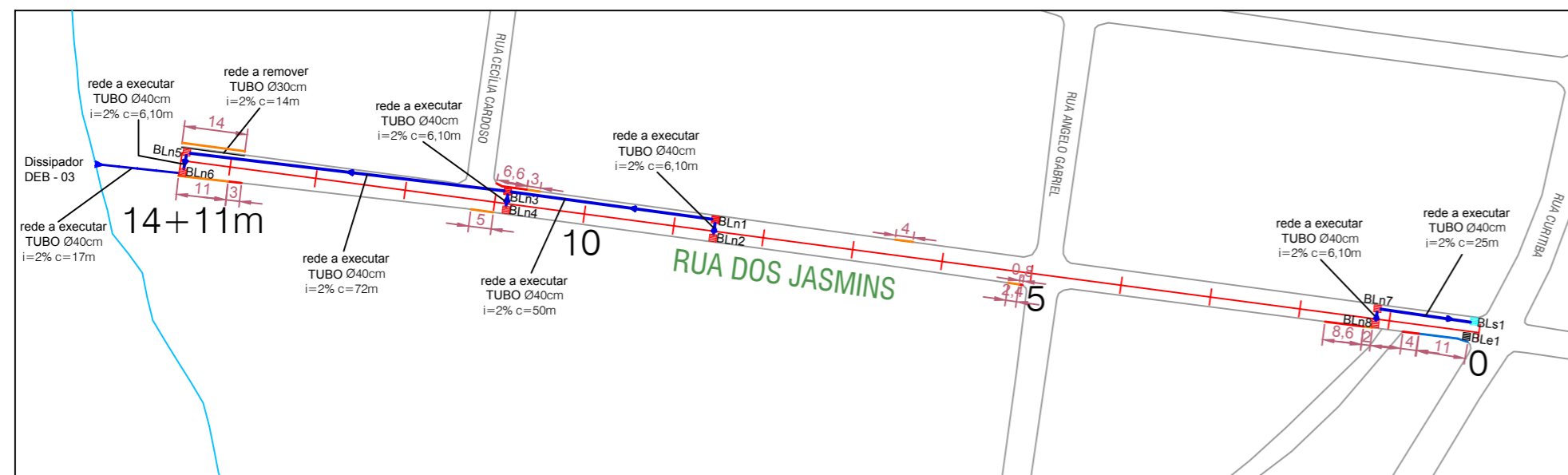


SINALIZAÇÃO - RUA DOS JASMINS

Esc. 1/750

Sinalização Vertical - Rua dos Jasmims				
Simbologia	Descrição	Quant. (unid)	Área por placa (m²)	Área Total (m²)
	R-6a: Proibido Estacionar	6	0,20	1,20
	Placa Indicativa de Rua	0	0,28	0,00
	R1- Parada obrigatória	0	0,20	0,00
Total		6		1,20

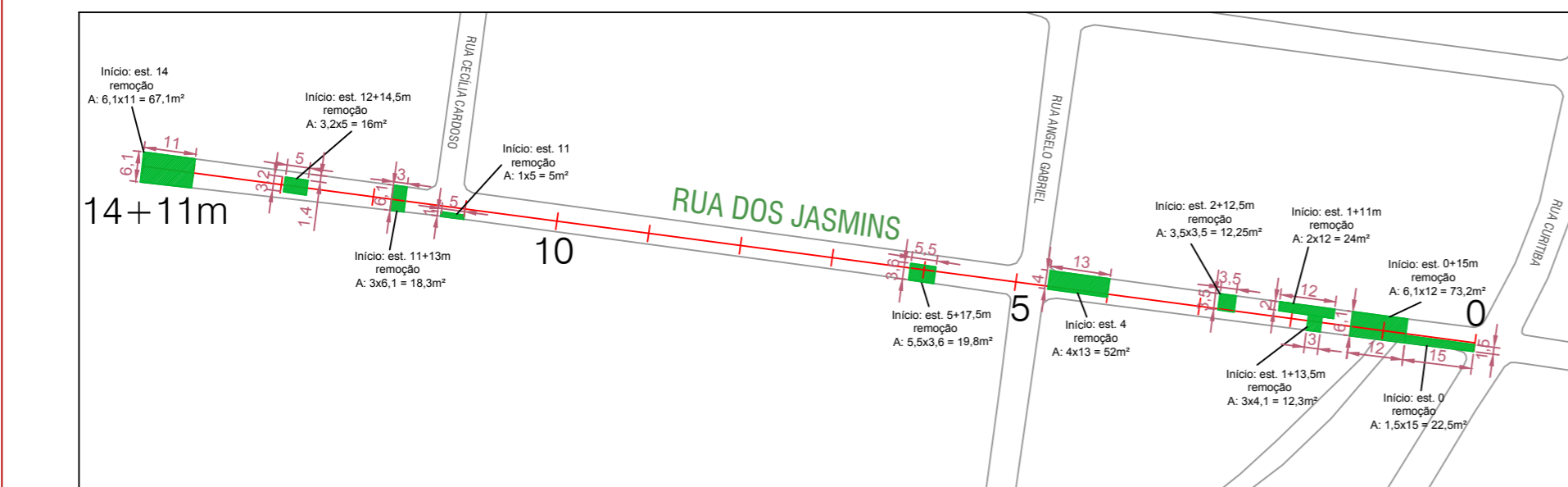
LEGENDA	
	Rampa Existente
	Rampa a Executar
	Boca de Lobo Existente
	Boca de Lobo a Desobstruir
	Boca de Lobo a Substituir
	Boca de Lobo a Executar
	Boca de Lobo a Remover
	Tubulação de Drenagem existente
	Tubulação de Drenagem
	Meio Fio a Substituir
	Meio Fio a Executar
	Meio Fio a Remover
	Área a ser pavim. sobre PMF/CBUQ
	Área a ser pavimentada sobre calçam.
	Área de pavimentação nova
	Reforço de Base
	Reperfilagem Existente Fresar e executar Pavimentação



DRENAGEM E MEIO-FIO - RUA DOS JASMINS

Esc. 1/750

Sinalização Horizontal - Rua dos Jasmims		
Descrição	Dimensões	Área Total (m²)
Faixa de Estacionamento	0	0
Faixa de Pedestre	4 x 0,4 x 7 x 5	56,00
Linha de Retenção	3x0,4x5	6,00
Div. Fluxo (Dupla Cont.)	15x0,1x2x5	15,00
Div. Fluxo	$(272,5 - (6 \times 5) - (15 \times 5) - (2 \times 7)) \times 0,1 \times 0,33$	5,07
Linha de Borda	$(272,5 - (6 \times 5) - (7 \times 2)) \times 0,1 \times 2$	45,70
Pare	3x2,15	6,45
Total		134,22

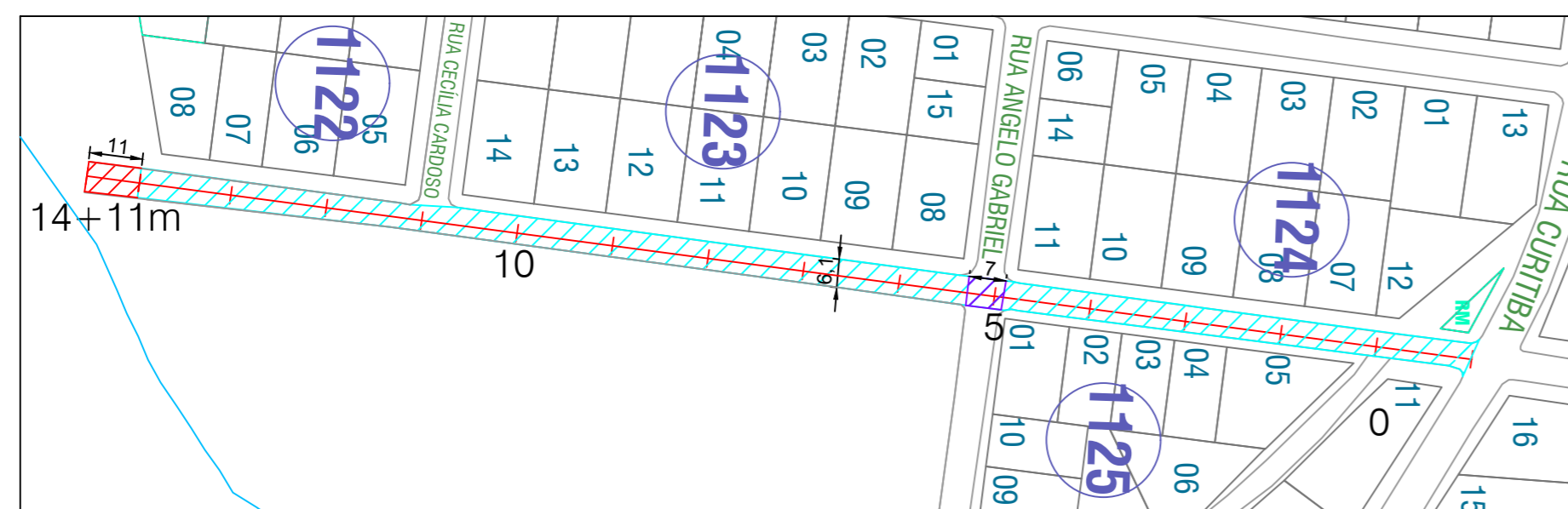


PAVIMENTAÇÃO (REFORÇO) - RUA DOS JASMINS

Esc. 1/750

PLACAS DE SINALIZAÇÃO VERTICAL	
	R-1: Parada Obrigatória Existente
	Placa Indicativa de Rua Existente
	Placa R-6a Proibido Estacionar Existente
	Placa R-25d Siga em Frente ou a Direita Existente
	Placa R-25c Siga em Frente ou a Esquerda Existente
	Placa R-4a Proibido Virar a Esquerda Existente
	Placa R-4b Proibido Virar a Direita Existente

B



PAVIMENTO EXISTENTE - RUA DOS JASMINS

Esc. 1/750

MUNICÍPIO DE PATO BRANCO
 Secretaria de Engenharia e Obras
 Rua Caramuru, 271 - Centro
 Fone/Fax (46) 3223-2509
 engenharia@patobranco.pr.gov.br

PROJETO: PROJETO DE PAVIMENTAÇÃO ASFÁLTICA EM CBUQ
 CONTRATANTE: MUNICÍPIO DE PATO BRANCO
 REFERÊNCIA: PROJETO DE PAVIMENTAÇÃO, DRENAGEM, MEIO-FIO E SINALIZAÇÃO
 ESPECIFICAÇÃO: RUA DOS JASMINS
 AUTOR DO PROJETO: Fernanda Zianni Manarim

PRANCHA: 07/13
 ESCALA: INDICADA
 DATA: AGO/2021
 ASS: ENG-CIVIL CREA-PR 107.389/D